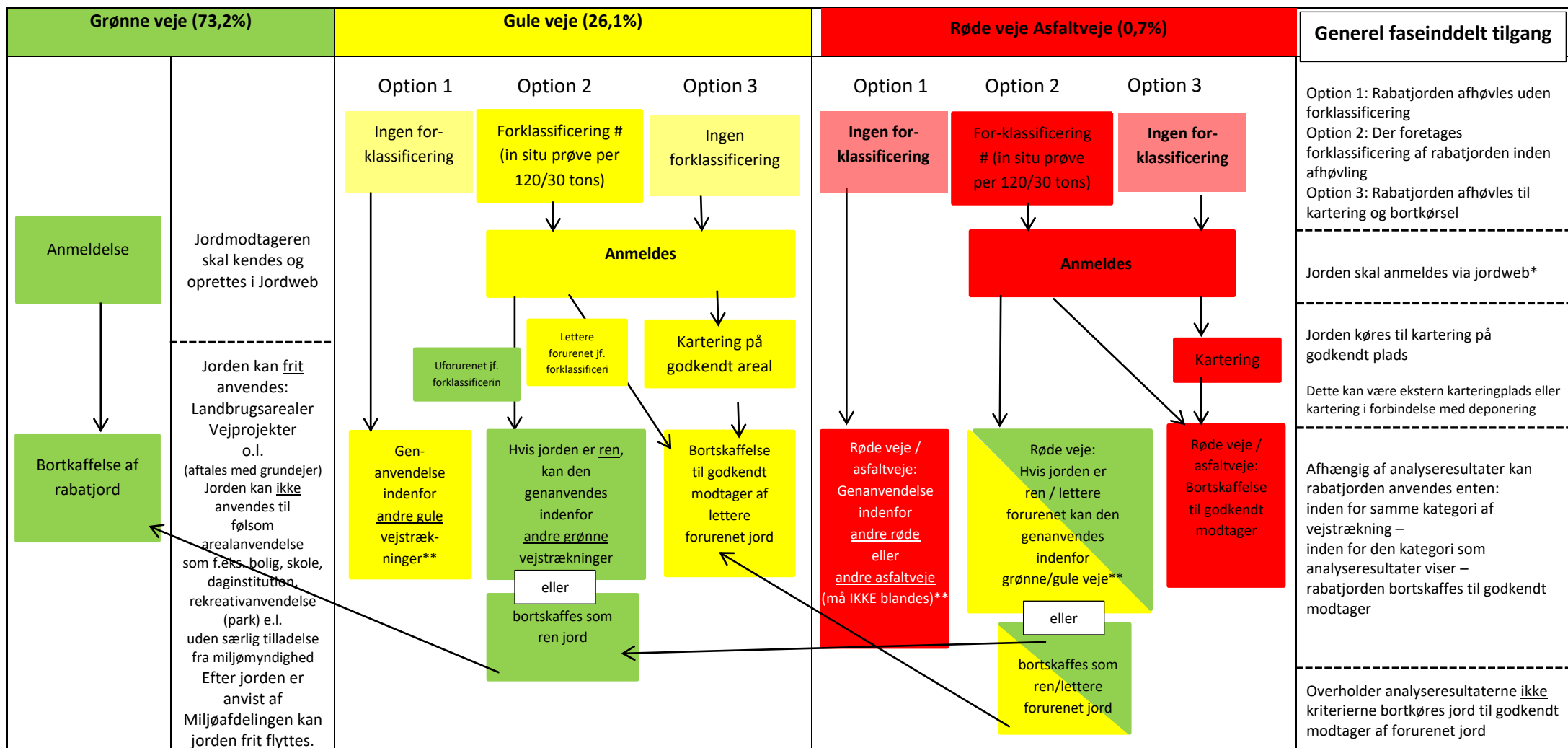


PROCEDURE FOR HÅNDTERING AF RABATJORD i Thisted Kommune

- 1) Hvilken farve har vejen? Se **bagsiden** om den er: Grøn (uforurene rabatter), Gul (lettere forurene rabatter), Rød (rabatter med asfalt i rabatjorden)
- 2) Sørg for at rabatrenoveringsprojektet holder sig indenfor et område, der har samme farve. Rabatjorden må ikke blandes kategorierne imellem
- 3) Ud fra vejfarve kan du nu i nedenstående skema se, hvad der skal gøres før, under og efter der graves i rabatjorden

HUSK: Hvis der konstateredes tydelig misfarvning eller lugt af jorden, skal arbejdet stoppes og miljøafdelingen kontaktes på telefon




*Link til jordweb: www.jordweb.dk (anbefales)

**Vejjord må ikke flyttes ind i et OSD område eller indvindingsopland fra områder uden for disse områder. Områderne kan ses på Thisted Kommunes GIS-kort. Der må godt flyttes jord inden for samme OSD eller indvindingsopland.


Resultater af evt. forklassificering kan bruges til fremadrettet at revidere den gældende rabatjordsklassificering


Vejrabatklassificeringskort

Grænser:

 Kommunegrænse

Opdeling af veje:

 Påvist asfalt (0,7%)

 Uforurende (73,2%)

 Lettere forurenede (26,1%)

Rabatjord ved veje udenfor byzoner i Thisted kommune.

0 7,5 15 km

